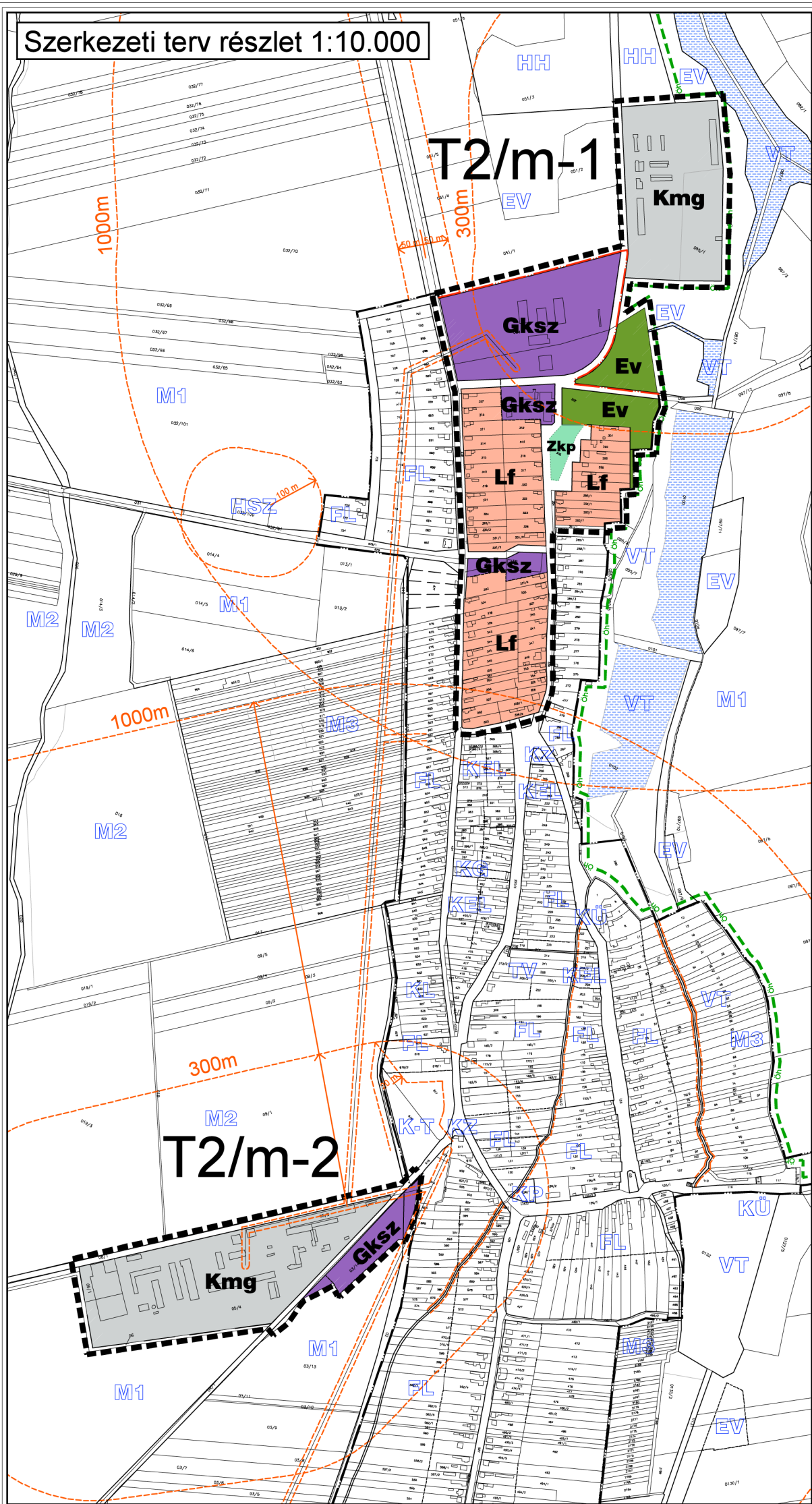
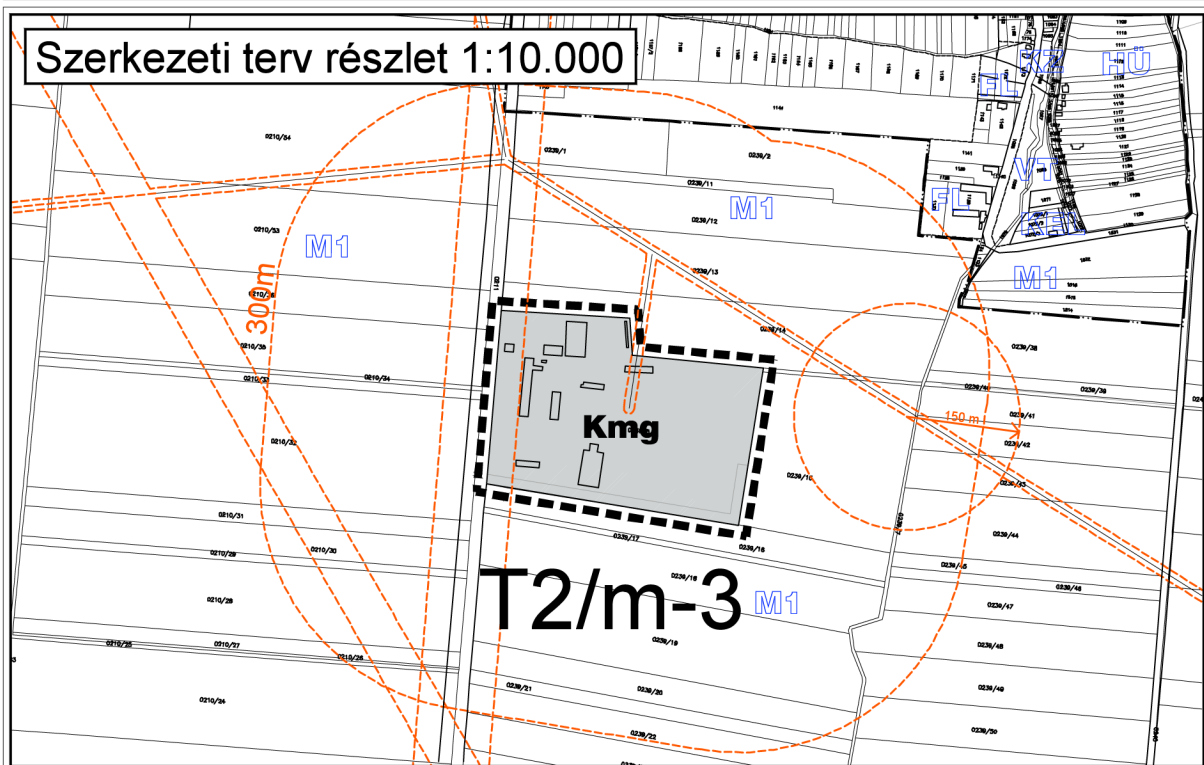


Szerkezeti terv részlet 1:10.000



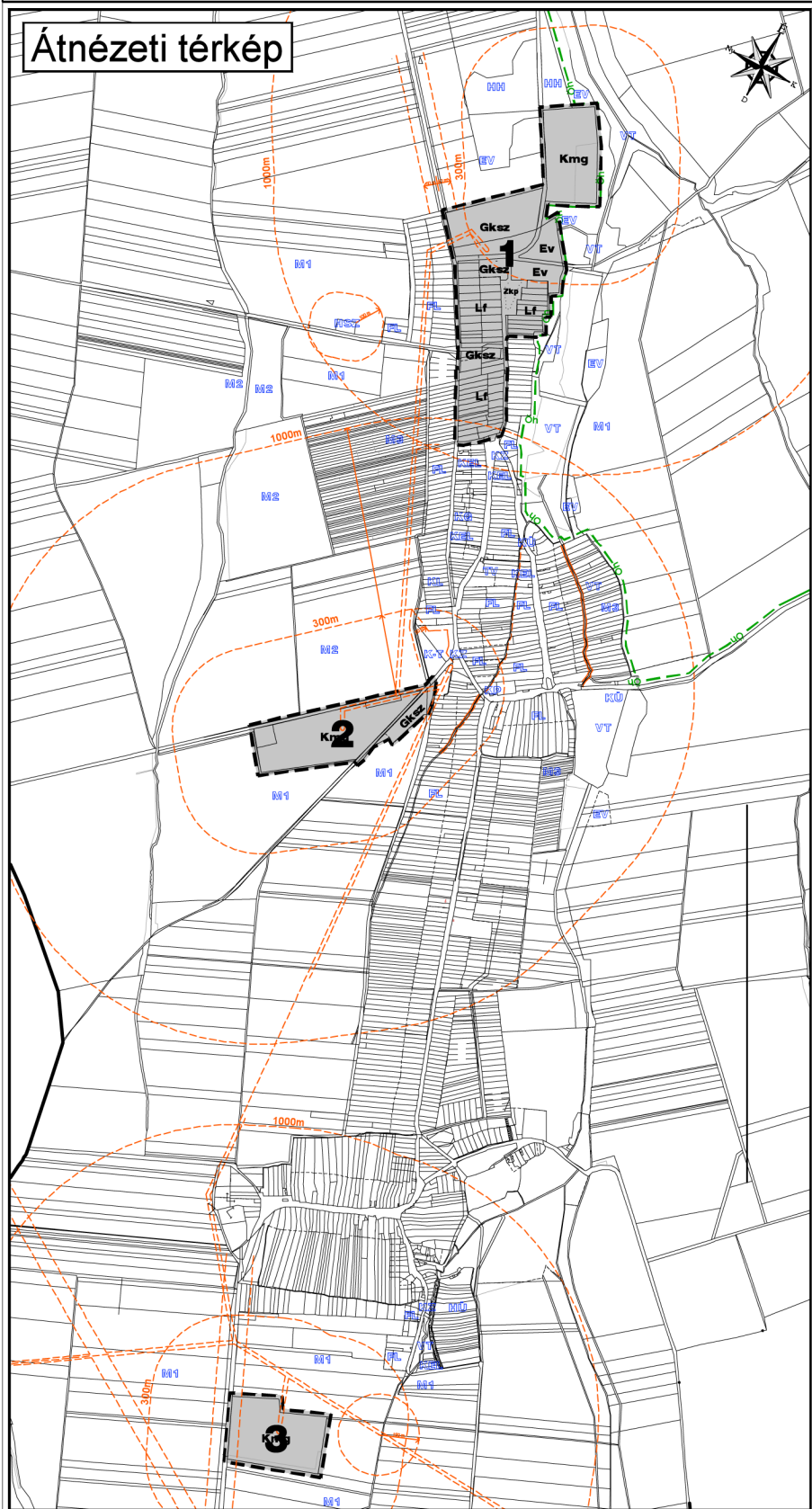
Szerkezeti terv részlet 1:10.000



Szákszend

Településszerkezeti tervmódosítás

Átnézeti térkép



Jelmagyarázat

meglévő	tervezett	
-----	-----	Tervezési terület határa
-----	-----	Belterület határa
LF		Falusias lakóterület
Gksz		Kereskedelmi, szolgáltató - gazdasági terület
Kmg		Különleges mezőgazdasági üzemi terület
	Zkp	Közpark
	EV	Véderdő
Öh		Ökológiai folyosó
-----		Védőtávolság
-----		Vízfelület

A 84/2011. (IX.14.) sz. önkormányzati határozat rajzi mellélete

Munka megnevezése:		Szákszend		
Munkarész:		Településszerkezeti tervmódosítás		
Mégbízó:		Szákszend Község Önkormányzata		
Tervező:		PRO TERRA Kft. Urbanisztikai Ügynökség		
1138. Budapest, Esztergomi út 18. Tel: 329-6041, 237-0059 Fax: 340-1588, e-mail: proterra@proterra.hu				
Felelős településrendező - tervező:	Tervező munkatárs:	Rajzszám:		
S. Vasi Ildikó	Sólymos Dávid			
(TT/É 01-2609/11)	Méretarány:			
Pocsok Katalin	M = 1: 10.000			
Macsinka Klára	Dátum:			
	2011.02.			
			T2/m-1	
			m-2	
			m-3	