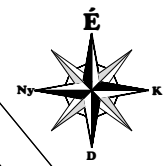


SZÁKSZEND

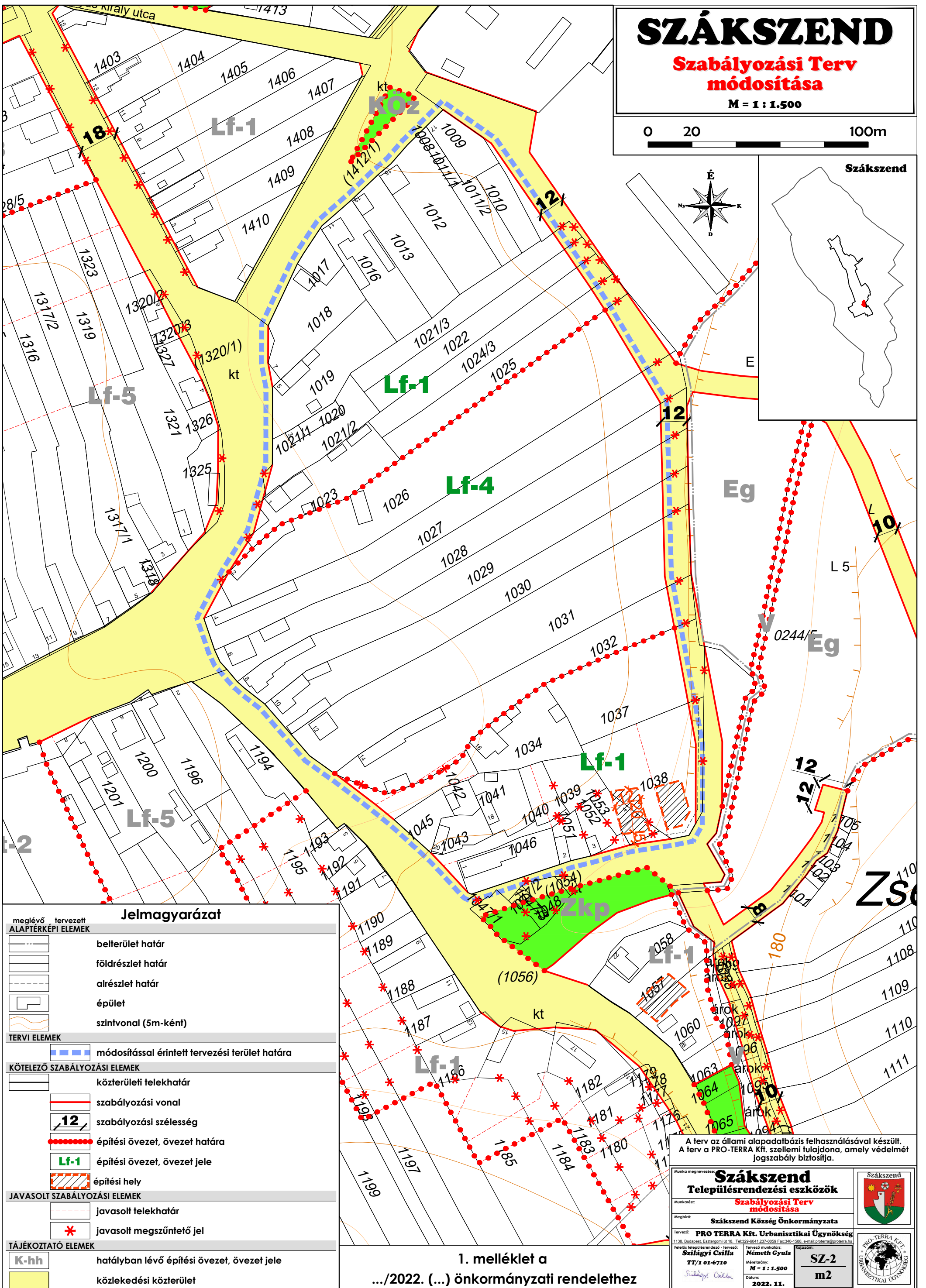
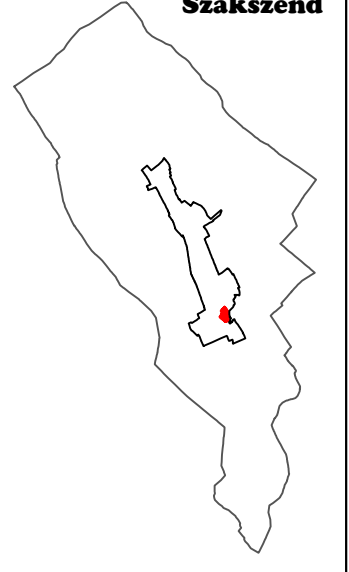
Szabályozási Terv módosítása

M = 1 : 1.500

0 20 100m



Szákszend



Jelmagyarázat

meglévő tervezett	
ALAPTÉRKÉPI ELEMEK	
	belterület határ
	földrészlet határ
	alrészlet határ
	épület
	szintvonal (5m-ként)
TERVI ELEMEK	
	módosítással érintett tervezési terület határa
KÖTELEZŐ SZABÁLYOZÁSI ELEMEK	
	közterületi telekhatár
	szabályozási vonal
	szabályozási szélesség
	építési övezet, övezet határa
	építési övezet, övezet jele
	építési hely
JAVASOLT SZABÁLYOZÁSI ELEMEK	
	javasolt telekhatár
	javasolt megszüntető jel
TÁJÉKOZTATÓ ELEMEK	
	hatályban lévő építési övezet, övezet jele
	közlekedési közterület

A terv az állami alapadattal felhasználásával készült.
A terv a PRO-TERRA Kft. szellemi tulajdona, amely védelmét
jogszabály biztosítja.

Munka megnevezése: Szákszend		
Településrendezési eszközök		
Munkakör: Szabályozási Terv	módosítása	
Megbízó: Szákszend Község Önkormányzata		
Tervező: PRO TERRA Kft. Urbanisztikai Ügynökség		
1138. Budapest, Esztergomi út 18. Tel: 329-6041 237-0059 Fax: 340-1588. e-mail: proterra@proterra.hu		
Felelős településrendező - tervező: Szilágyi Csilla	Tervező munkatárs: Németh Gyula	
Méretarány: M = 1 : 1.500	Dátum: 2022. 11.	
<i>Szilágyi Csilla</i>		
		SZ-2
		m2

1. melléklet a

.../2022. (...) önkormányzati rendelethez